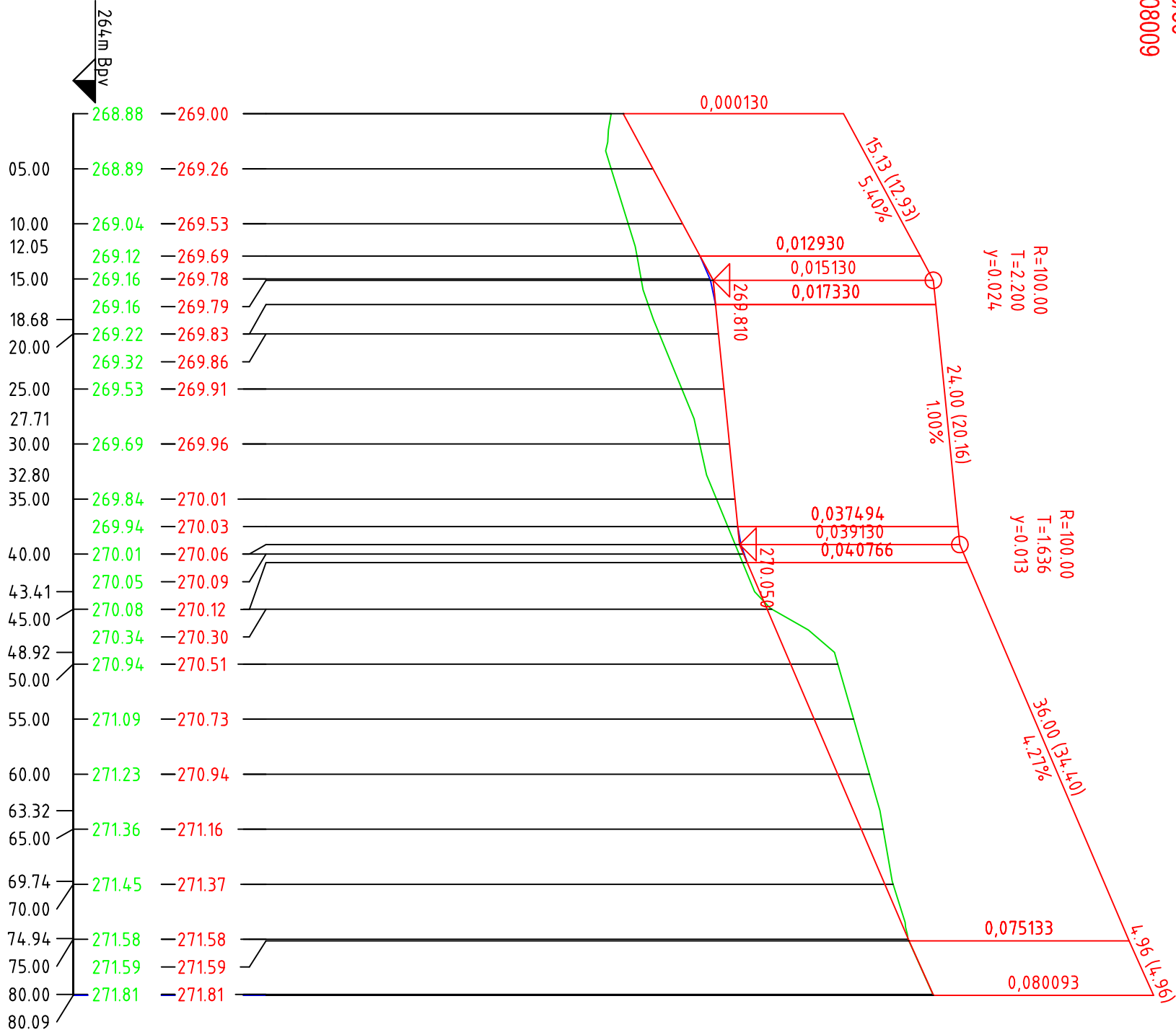
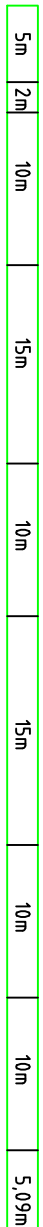


Podélný profil: OSA M 1:500/50
Rozsah: km 0,00000 - km 0,08009



VZDÁLENOST PŘ. ŘEZŮ:

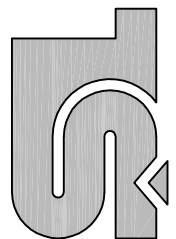


REVIZE Č.:	OBSAH :				DATA :

TENTO VÝKRES JE DLE AUTORSKÉHO ZÁKONA MAJETKEM PROJEKTOVÉHO ATELIERU, JEHO KOPÍROVÁNÍ A ROZŠŮVÁNÍ JE MOŽNO POUZE SE SOUHLASEM AUTORA

MÍSTO STAVBY:	AREÁL NÁRODNÍHO ZEMĚDĚLSKÉHO MUZEA V ČÁSLAVI, JENÍKOVSKÁ 1782, 286 01 ČÁSLAV
OBJEDNATEL:	NÁRODNÍ ZEMĚDĚLSKÉ MUZEUM, S.P.O., KOSTELNÍ 44, 170 00 PRAHA 7
ZASTUPČE INVESTORA:	Ing. M. PŮČEK, MBA, Ph.D., GENERÁLNÍ ŘEDITEL A Ing. ZVICH, OSO, PROVOZNĚ-EKONOMICKÝ NÁMĚSTEK

PROJEKTANT:



PROJEKTOVÝ ATELIER
PRO ARCHITEKTURU A POZEMNÍ STAVBY, s.r.o.

BĚLEHRAĐSKÁ 199/70, 120 00, PRAHA 2, IČO : 45308616
TEL.: 224 255 555, 222 512 997 WWW.ATELIERTS.CZ EMAIL: ATELIERTS@ATELIERTS.CZ

ODP.VYPROJEKTANT:	ZPRACOVATEL ČÁSTI	KRESLIL:	KONTROLOVAL:
Ing.arch. T. ŠANTAVÝ	Ing.arch. S. HLADNÍK	R. JEŠINA	Ing.arch. T. ŠANTAVÝ
Č.ZAK.:	008 009 16 00	NÁZEV DLA:	Č.PRÁČE:
DATA:	6./2016	PROJEKTOVÁ DOKUMENTACE PRO STAVEBNÍ POVOLENÍ A PODÁNÍ ŽÁDOSTI O PODPORU Z IROP PRO PROVOZNĚ NIZKONAKLADOVÝ DEPOZITÁŘ ČÁSLAV	
NÁZEV DMC:			
MĚŘITKO:	1:500	ČÁST:	
STUPEŇ:	PRO STAVEBNÍ POVOLENÍ	NÁZEV PŘÍLOHY:	Č.PŘÍLOHY:
PROJESE:		PODÉLNÝ PROFIL	D.2.3
KOMUNIKACE			